






PANORAMA ISLANDAIS

Panorama islandais

Voyage en 4x4 depuis les glaciers de la côte sud vers le volcan de Snæfellsjökull. Ce voyage liberté avec véhicule 4x4 comprend tous les points forts pour randonner en Islande. La côte sud et les falaises de Vik, la grande cascade de Gullfoss, le parc national de Skaftafell, le glacier du Vatnajökull le plus grand d'Europe, la lagune glaciaire de Jökulsárlon encombrée d'icebergs, le massif de rhyolites colorées de Landmannalaugar et le rift volcanique, la caldeira d'Askja, la région tourmentée du lac Myvatn, domaine de milliers d'oiseaux, les villages de pêcheurs du Nord et des fjords de l'Ouest dominée par le majestueux volcan Snæfellsjökull.

 Région	Les fjords de l'Ouest Les hautes terres Nord de l'Islande Reykjavík Sud de l'Islande
 Activité	Été Macareux Randonnée Road Trip Safari baleine
 Durée	15 jours
 Code	EISLL4ALT
 Prix	A partir de 1 445 €

PROGRAMME

📍 Jour 1 Keflavik / Reykjavik



Arrivée à Keflavik. Prise en charge de votre véhicule à l'aéroport. Si vous avez choisi l'option « sous tente », route pour Reykjavik Est, sur notre base où un membre de notre équipe vous remettra votre kit camping et pourra répondre à vos questions. Ravitaillement pour vos journées à venir, et soirée en ville.

Hébergement : Guesthouse Transport : 50 km

📍 Jour 2 Reykjavík / Cercle d'Or / Skogar



Départ matinal conseillé pour Thingvellir, la vallée du parlement, haut lieu de l'histoire islandaise. C'est là que se tenaient les sessions d'été de l'antique parlement d'Islande établi en 930. L'Islande est en effet une des premières républiques du monde. Votre voyage se poursuit par la découverte de Gullfoss, "la Chute d'Or", une gigantesque cascade à deux niveaux se jetant dans un ravin orné d'orgues basaltiques, puis par le geyser Strokkur qui jaillit toutes les dix minutes. Arrivée dans la région de Skogar/Vik.

Hébergement : Camping Transport : 270 km

📍 Jour 3 Skogar / Vik / Skaftafell



En matinée, vous randonnez au pied des falaises de Reynisfjall. Au milieu des flots, ces aiguilles rocheuses noires surgissent et donnent asile à des colonies de sternes arctiques et de macareux moines. Les rafales de vent, aussi violentes que fréquentes, ajoutent une note inquiétante à ce décor, empreint de mystère, classé parmi les dix plus belles plages du monde. Vous prendrez un peu de hauteur pour profiter de la belle vue sur les plages noires de la côte sud. Arrivée au parc national de Skaftafell dans l'après-midi.

Hébergement : Camping Transport : 130 km

📍 Jour 4 Skaftafell / Jökulsárlón / Skaftafell



Randonnées dans le parc, au pied du Vatnajökull, le plus grand glacier d'Europe qui a une vue époustouflante sur les glaciers, qui descendent du plus haut sommet du pays, le Hvannadalshnukur (2119m). Découverte de la vallée de Morsardalur et du bois de Baejarstadarskokur. Dans l'après-midi, vous partirez à la découverte du lac glaciaire de Jökulsárlón encombré d'icebergs à la dérive vers l'océan. Ces morceaux de glace proviennent du glacier Breidarmerkurjökull. Possibilité de faire une balade en bateau sur ce lagon parsemé d'icebergs flottants.

Hébergement : Camping Transport : 120 km

📍 Jour 5 Skaftafell / Landmannalaugar



Une piste de montagne vous conduit à Eldgjá, la gorge de feu. Belle balade dans la plus grande fracture éruptive du monde. L'Eldgjá est entré en éruption en 934, une des deux plus puissantes éruptions après la colonisation de l'Islande (l'autre était celle du Lakagigar en 1783) et fait partie des plus puissantes de l'histoire de l'humanité. Ses coulées de lave ont été recouvertes en grande partie par celle de Lakagigar, une éruption datant de 1783-84 qui a duré 8 mois. Les dégâts furent considérables sur l'Islande mais aussi sur toute l'Europe. Arrivée à Landmannalaugar dans l'après-midi. Promenade au pied des montagnes multicolores et visite aux solfatares bouillantes.

Hébergement : Camping Transport : 160 km

📍 Jour 6 Landmannalaugar



Votre sentier serpente dans des gorges et des collines multicolores, vers l'intérieur du massif de Torfajökull entre sources chaudes, montagnes et gorges. Ici, les montagnes se parent de nombreuses teintes : rouge, verte, bleue, noire et jaune. Vous découvrez les sources chaudes de Stórhver, puis traversez la montagne Brennisteinsalda avant de gagner les gorges "des méchants". Retour par la coulée de lave de Laugahraun. Baignade possible dans la rivière chaude du Landmannalaugar.

Hébergement : Camping Transport : 65 km

📍 Jour 7 Landmannalaugar / Sprengisandur / Myvatn



Départ matinal vers le nord, à travers le désert de Sprengisandur, le grand désert situé au milieu de l'Islande entre deux glaciers géants : le Vatnajökull et l'Hofsjökull.

Hébergement : Camping Transport : 250 km

📍 Jour 8 **Mývatn**



Découverte de cette magnifique réserve naturelle et de ses oiseaux ainsi que le cratère de Hverfjall, les formations de laves de Dimmuborgir, la faille de Storaöja et les pseudo-cratères de Skutustadargigar. Baignade possible dans des bains d'eau chaude naturelle.

Hébergement : Camping

📍 Jour 9 **Mývatn / Askja / Myvatn**



Départ pour la région d'Askja pour une randonnée à travers les montagnes de Dyngjufjöll. Exploration de la caldeira dont la dernière éruption de 1961 laissa derrière elle un impressionnant champ de lave, cinq cratères caractéristiques ainsi qu'une petite île au milieu du lac.

La piste F88 pour se rendre à Askja est assez longue et fatigante. En alternative pour une journée plus douce, vous pouvez également profiter d'une randonnée au volcan de Krafla dont les laves résultent des 9 éruptions intervenues entre 1975 et 1984.

Hébergement : Camping Transport : 145 km

📍 Jour 10 **Parc Jökulsargljúfur / Husavík**



Départ vers le parc national de Jökulsargljúfur. Randonnée le long des gorges et des chutes de Dettifoss. Poursuite jusqu'à la côte nord et le petit port d'Husavík. C'est le point le plus septentrional de notre voyage. Observation d'une grande colonie de macareux moines. Vous avez la possibilité selon la saison, de faire une sortie en mer pour observer des baleines et autres animaux marins.

Hébergement : Camping Transport : 140 km

📍 Jour 11 **Husavík / Godafoss / Akureyri / Varmahlid**



La chute de Godafoss, surnommée "La chute des dieux", est une magnifique cataracte où un des premiers chefs chrétiens de l'île jeta d'un promontoire les effigies païennes du vieux panthéon nordique au grand dam de Thor et d'Odin. Découverte d'Akureyri, la jolie capitale du Nord de l'Islande. Continuation vers le grand fjord agricole de Skagafjörður. Vous pourrez visiter l'ancienne ferme de tourbe de Glaumbær parfaitement conservée, représentative de l'habitat traditionnel islandais d'autrefois.

Hébergement : Camping Transport : 190 km

📍 Jour 12 **Varmahlid / Snaefellsnes**



Continuation vers la péninsule de Snaefellsnes. Le nord de la péninsule est parsemé d'îlots, refuge des phoques gris.

Hébergement : Camping Transport : 260 km

📍 Jour 13 **Stykkisholmur / Arnarstapi**



Découverte de la péninsule de Snaefellsnes et ses magnifiques falaises d'orgues basaltiques, dominée par son volcan caractéristique, immortalisé par Jules Verne dans le célèbre roman "Voyage au Centre de la Terre". C'est une terre d'accueil pour des milliers d'oiseaux tels que la mouette tridactyle, la sterne arctique, le fulmar boréal, ou encore le fou de Bassan....

Hébergement : Camping Transport : 90 km

📍 Jour 14 **Arnarstapi / Reykjavik**



Découverte de la côte Sud de la péninsule et les plages de sable blond, également dominées par le volcan Snaefellsjökull. Randonnée possible le long de la côte composée de nombreux orgues basaltiques entre Arnarstapi et Hellnar, où nichent encore des milliers d'oiseaux. Arrivée à Reykjavik en fin d'après-midi et dépôt du kit camping à notre base si vous étiez en option « sous tente ».

Hébergement : Guesthouse Transport : 200 km

📍 Jour 15 **Reykjavik / Keflavik et retour**



Retour vers l'aéroport international pour déposer le véhicule de location et prendre votre vol retour.

Transport : 50 km

PÉRIODE & BUDGET

Quand voyager ?

La meilleure période pour voyager est la suivante :

janv.	févr.	mars	avr.	mai	juin	juil.	août	sept.	oct.	nov.	déc.
-------	-------	------	------	-----	------	-------	------	-------	------	------	------

Prix

Version "sous tente", base 2 voyageurs : à partir de 1445 € /personne. Budget variable selon la période de départ et les disponibilités au moment de votre réservation.

Version "en dur", base 2 voyageurs : à partir de 2545€/personne. Toutes les nuits en chambre double en fermes et guesthouses (sanitaires partagés) avec petits-déjeuners inclus. Pour cette version, le kit-camping n'est pas fourni.

Ce budget est indiqué par personne, selon disponibilité. Votre agent local vous fera parvenir un devis personnalisé avec le prix exact. En effet, ce dernier peut varier en fonction de plusieurs éléments (disponibilité, niveaux de prestations, période, nb de participants, délai de réservation et bien d'autres encore).

Le prix comprend

- 14 jours de location d'un véhicule 4x4 cat. F1 (Subaru Forester ou similaire), kilométrage illimité, assurance CDW incluse, option 2ème conducteur offerte
- 2 nuits en guesthouse à Reykjavik en chambre double, sanitaires partagés et petits-déjeuners
- La mise à disposition du matériel de camping (de juin à août) incluant : 1 tente igloo par 2 personnes et 1 matelas autogonflant par personne, 1 réchaud et popotte avec recharge de gaz, nécessaire de vaisselle (couverts, assiettes, bols, thermos, gobelets, éponge,...), une petite glacière
- Un carnet de voyage complet avec cartes, guides régions et topos randos
- Assistance téléphonique disponible 24h/24 - 7j/7

Le prix ne comprend pas

- Le vol A/R Paris/Reykjavik
- Les frais d'inscription: 18€ par personne (gratuit - 12 ans)
- L'assurance voyage annulation (3% du prix du voyage), l'assurance rapatriement (2%) ou l'assurance voyage multirisques : annulation, assistance, bagage, rapatriement (4% du prix du voyage)
- Compensation Carbone pour un voyage Norvège/Finlande/Suède/Islande 5€
- Les excursions /activités optionnelles que vous souhaiteriez éventuellement ajouter : croisière sur la lagune glaciaire de Jokulsarlon, marche sur glacier, balade à cheval, croisière d'observation des baleines, entrée à des bains géothermiques,... (nous consulter selon vos envies)

Remarques

A payer sur place :

- Les repas (déjeuners : 20-40 €/pers ; dîners : 30-60 €/pers)
- Le carburant et les assurances optionnelles du véhicule
- Les excursions /activités optionnelles que vous n'auriez pas réservé à l'avance
- Les frais de stationnement à Reykjavik et sur certains sites touristiques (à ce jour Thingvellir, Seljalandsfoss et Skaftafell : compter 750 à 900 ISK)
- Version « sous tente », les campings : les entrées (env. 15€/personne/nuit) et les douches (env. 3 à 4€/douche)

Conditions de paiement et d'annulation

Booking conditions

L'inscription à l'une de nos activités ou voyage implique l'acceptation des conditions générales de vente. Chaque client doit remplir un bulletin d'inscription. L'inscription n'est acceptée qu'avec le versement d'un acompte représentant 30% du montant total du voyage et dans la mesure des places disponibles. Si l'inscription se fait à moins de 30 jours du départ, le prix total du voyage devra être réglé dès l'inscription. Vous pouvez effectuer votre paiement par virement bancaire (SWIFT/IBAN) ou par carte bleue directement sur le site. Une confirmation d'inscription vous sera envoyée par mail dans les plus brefs délais.

Invoice procedure

Une fois votre réservation enregistrée, nous vous envoyons par mail votre facture. Le solde doit nous parvenir au moins 30 jours avant votre date d'arrivée. Si le solde du voyage ne nous est pas parvenu dans ces délais, Altaï travel se réserve le droit d'annuler la réservation sans indemnité.

Cancellation policy

Si pour quelque raison que ce soit, vous devez annuler votre voyage, les sommes que vous avez versées vous seront remboursées sous réserve des retenues suivantes :

Si le désistement a lieu :

- Plus de 30 jours avant le départ, une somme forfaitaire de 50€ par personne sera retenue
- De 30 à 21 jours avant le départ, le montant de l'acompte versé sera retenu (soit 30% du montant total du dossier)
- De 20 à 14 jours avant le départ, 50% du montant total du dossier sera retenu
- De 13 à 7 jours avant le départ, 75% du montant total du dossier sera retenu
- Moins de 7 jours avant le départ, 100% du montant total du dossier sera retenu

Vous devez nous faire connaître votre décision d'annulation par écrit. C'est la date de réception de votre demande qui déterminera la date de votre annulation.

Cas particuliers :

Quelle que soit la date d'annulation ou de modification de contrat, les frais suivants s'ajoutent au barème ci-dessus :

- Frais fixes aériens : si votre billet d'avion doit être émis longtemps à l'avance, souvent pour vous éviter des suppléments importants, 100% des frais non remboursables en cas d'annulation ou de modification de votre plan de vol vous seront facturés. Dans ce cas le barème ci-dessus ne s'applique que sur le prix du voyage sans le vol.
- Frais fixes terrestres : les frais engagés tôt pour des réservations fermes vous seront facturés en cas d'annulation.
- Frais d'assurance : que vous ayez souscrit une assurance multirisques ou une assurance annulation, le montant de l'assurance est dû et ne peut faire l'objet d'aucun remboursement.

Ces conditions spécifiques vous seront signifiées sur votre confirmation d'inscription.

Si Altaï se se trouve dans l'obligation d'annuler un départ en groupe, en raison du nombre insuffisant de participants, la décision sera prise et les clients informés au plus tard 21 jours avant le départ. Altaï peut également annuler un départ suite à des événements exceptionnels, relevant notamment des cas de force majeure (éruption volcaniques, événements sociaux, grèves, intempéries) pouvant porter atteinte à la sécurité des participants. Dans ces cas les participants seront remboursés intégralement des sommes qu'ils ont versées sans toutefois pouvoir prétendre à aucune indemnité.

Changes to travel contract

En cas de modification d'un voyage par le client entraînant des frais pour Altaï, ces frais seront à la charge du client. Dans tous les cas, toute modification fera l'objet d'un écrit. Altaï pourrait modifier des éléments au contrat de voyage, si des événements extérieurs à notre volonté s'imposaient. Nos clients en seraient informés par écrit dans les plus brefs délais.

Pricing

Pour les voyages en groupe, les prix figurant sur le site internet ont été calculés et sont valables pour le nombre indiqué de participants pour chaque voyage. Les tarifs sont confirmés lors de l'inscription. Si le nombre de participants est inférieur, un supplément petit groupe peut être appliqué. Pour tous les séjours, nous mentionnons le prix par personne, valable à partir d'un certain nombre de participants, et nous détaillons les prestations incluses et non incluses de ce prix. Toute modification des taux de change, des prix des différents éléments composant un voyage et en particulier le prix des carburants peut entraîner un réajustement du prix.

Contract transfer

En cas de cession du contrat par le client à un cessionnaire, les conditions de modification et d'annulation s'appliquent.

Alimentation

OPTION « SOUS TENTE » :

Pour les nuits "en dur", les petits-déjeuners sont inclus. En cas de départ trop matinal de l'hébergement (notamment du fait de vol retour très tôt !), il se peut que l'hébergement ne puisse vous proposer de petit-déjeuner. Pour les nuits « sous tente », nous vous fournissons le matériel de cuisine nécessaire, ce qui vous permettra de réaliser vous-même vos repas.

OPTION « SOUS TOIT » :

Les petits-déjeuners sont compris et pris dans les hébergements. En cas de départ trop matinal de l'hébergement (notamment du fait de vol retour très tôt !), il se peut que l'hébergement ne puisse vous proposer de petit-déjeuner. Les déjeuners et dîners sont libres. Pour les déjeuners vous pouvez choisir de prévoir un pique-nique ou de manger dans un restaurant. Vous en trouverez à proximité des principaux sites touristiques ou dans les villages. La plupart des stations essence font également épicerie et proposent de la restauration rapide. Pour les dîners, certains logements proposent une cuisine équipée pour préparer vous-même vos repas. Ce ne sera pas le cas chaque soir. Certains hébergements disposent d'un restaurant, d'autres préparent des dîners s'ils sont réservés la veille au moins. Dans les villes, des hébergements peuvent ne disposer d'aucune de ces solutions, tant l'offre de restauration alentour est variée. Pour les repas à Reykjavik nous vous conseillons l'un des nombreux restaurants de la ville, un choix pour tous les budgets et toutes les envies (du hamburger maison au restaurant de poisson gastronomique).

Hébergement

OPTION « SOUS TENTE » :

Le camping est une très bonne formule pour profiter de l'environnement naturel sauvage. Ils sont toujours propres et bien situés. Ils offrent les commodités d'usage (sanitaire et douche chaude payante entre 3 et 4 €/douche). Le matériel de camping vous sera fourni par nos soins. Les campings ne se réservent pas en avance. Nous vous fournissons dans le carnet de voyage notre sélection de campings. Pour la première et la dernière nuit, hébergement en guesthouse en chambre (sanitaires partagés) à Reykjavik

OPTION « SOUS TOIT » :

- Guesthouse : Il s'agit d'un hébergement convivial, situé en général à Reykjavik, dans de grandes maisons islandaises typiques. Ce sont de petites structures de 5 à 10 chambres, avec parfois une cuisine en commun et des sanitaires à partager pour 2, 3 chambres ou sanitaires privatifs.
- Ferme-Auberge : Depuis plusieurs années, les paysans se sont organisés et ont créé un excellent réseau d'hébergement dans les fermes. Ce sont en général de petites structures de 5 à 20 chambres. Ce mode d'hébergement, simple et chaleureux, est le moyen le plus sûr de faire la connaissance des Islandais, et de découvrir leur culture originale. Sachant que les capacités d'accueil sont limitées particulièrement en haute saison, il est fortement recommandé de réserver très longtemps à l'avance.

Budget et change

1 EUR ~ 125 ISK (janvier 2018).

On ne peut pas obtenir de Couronnes Islandaises en France ou à un taux très désavantageux. Nous vous conseillons, et surtout si vous arrivez tard en Islande, de réaliser simplement un retrait directement au distributeur de billets ATM à votre arrivée à l'aéroport (disponible dans la salle de livraison des bagages).

Les cartes de crédit internationales (Visa, Master-Card, Euro-Card) sont acceptées au guichet des banques et dans tous les commerces, sans minimum, à Reykjavik comme dans le reste du pays. Ces paiements peuvent éventuellement être soumis à des frais, selon votre banque. Si vous souhaitez tout de même acheter de la monnaie locale en changeant des Euros, vous trouverez un bureau de change à l'aéroport, ou dans certains hôtels, à l'office du tourisme et dans les banques.

Les Euros ne sont pas acceptés en Islande.

Pour vous donner une idée du coût de la vie en Islande, voici quelques estimations (tarif début 2018) :

- un café : 350 à 400 ISK (environ 3€)
- un pylsur (hot dog) : 500 ISK (environ 4€)
- une bière : env 900 ISK (environ 7€)
- un plat de poisson dans une brasserie à Reykjavik : autour de 4000 ISK (environ 32€)
- un ticket de bus à Reykjavik : 460 ISK (environ 3.70€)
- un ticket de cinéma : environ 1600 ISK (environ 13€)

- un pull en laine fait main : environ 15.000-22.000 ISK (120€ - 175€)

Equipement fourni sur place

POUR LES CAMPEURS

- le matériel de camping pour 2 personnes qui comprend:
- 1 tente igloo et 2 matelas autogonflants,
- 1 réchaud et popotte avec recharge de gaz
- Nécessaire de vaisselle : couverts, assiettes, bols, thermos, gobelets, éponge, etc. Le tout dans une petite glacière.

Il vous sera demandé une caution de 400€ pour le prêt de l'ensemble du matériel. Chèque non encaissé et restitué après le séjour.

Equipement indispensable

- Un appareil photo avec chargeur ou piles de rechange et recharge de carte mémoire
- Des lunettes de soleil haute protection- Une trousse de pharmacie personnelle
- Une lampe frontale, avec piles et ampoules de rechange (à partir d'août)
- Un couteau (à mettre dans votre bagage en soute)
- De la crème de protection solaire (visage et lèvres)
- Une gourde de 1 litre minimum, légère et en option isotherme
- Des sacs plastiques pour l'étanchéité de vos affaires
- Des bâtons de marche (facultatif)
- Une petite paire de jumelle (facultatif)
- Un bloc-notes (facultatif)

Pour les campeurs :

- Un sac de couchage (confortable à 0°C / -5°C) adapté à votre taille, de forme sarcophage, avec fermeture latérale à glissière pour une ouverture à votre convenance. N'hésitez pas à prendre un duvet confortable.
- Un survêtement pour la nuit ou un jeu supplémentaire de sous-vêtements thermiques
- Des sacs plastiques pour l'étanchéité de vos affaires

Matériel

Vêtements à prévoir

- Une paire de chaussures de randonnée, solide, imperméable et avec une bonne tenue du pied
- Des paires de chaussettes de laine
- Une veste imperméable et respirante avec capuche
- Une veste chaude type doudoune
- Des pulls en laine ou fourrures polaires.
- Des sous-pulls ou tee-shirt à manches longues
- Un pantalon de randonnée
- Un sur-pantalon imperméable et respirant
- Un caleçon long ou paire de collants à porter sous le pantalon (pour les plus frileux)
- Un maillot de bain
- Une serviette de toilette
- Une paire de gants, un bonnet de laine et un cache-col chaud et coupe-vent
- Une paire de chaussons, sandales, crocs ou petites baskets pour les hébergements

Passeport

Passeport ou carte d'identité en cours de validité (attention : la date de validité doit être valable plus de 3 mois après la date de retour. Les cartes nationales d'identité délivrées entre le 1er janvier 2004 et le 31 décembre 2013 seront encore valables 5 ans après la date de fin de validité indiquée au verso, mais aucune modification matérielle de la carte plastifiée n'en attestera. En conséquence, de façon à éviter tout désagrément pendant votre voyage, il vous est fortement recommandé de privilégier l'utilisation d'un passeport valide à une CNI portant une date de fin de validité dépassée, même si elle est considérée par les autorités françaises comme étant toujours en cours de validité).

Pour les autres nationalités, se renseigner auprès du consulat ou de l'ambassade.

Visa

Pas de visa nécessaire pour les ressortissants de l'Union Européenne. Pour les autres nationalités, se renseigner auprès du consulat ou de l'ambassade.

Carte d'identité

Carte d'identité doit être valable plus de 3 mois après la date de retour (vérifier la date d'expiration dès maintenant).

À compter du 1er janvier 2014, la durée de validité des cartes nationales d'identité (CNI) délivrées aux personnes majeures passera de 10 à 15 ans. Attention, cette prolongation ne concernera pas les CNI délivrées aux mineurs qui resteront toujours valables 10 ans. Un décret vient en effet d'être publié en ce sens au Journal officiel du vendredi 20 décembre 2013. Cet allongement de 5 ans concernera à la fois : les nouvelles CNI délivrées à partir du 1er janvier 2014, les CNI délivrées entre le 2 janvier 2004 et le 31 décembre 2013. Pour les CNI délivrées entre le 2 janvier 2004 et le 31 décembre 2013, cette prolongation de 5 ans n'impliquera aucune démarche particulière de la part des usagers, la date de validité inscrite sur le titre n'étant pas modifiée. Pour chaque pays acceptant la carte nationale d'identité comme document de voyage, le ministère de l'intérieur propose une fiche d'information traduite.<http://www.interieur.gouv.fr/Actualites/L-actu-du-Ministere/Duree-de-validite-de-la-CNI>

Vaccins obligatoires

Aucun vaccin obligatoire.

Pour toutes les destinations, immunisation à jour conseillée contre :

- diphtérie, tétanos, poliomyélite
- coqueluche et rougeole
- hépatite B (maladie sexuellement transmissible)
- hépatite A (maladie transmise par l'alimentation)
- rage, en cas de séjours prolongés et très rustiques.

Electricité

220 V

Prises identiques aux prises françaises. Si vous dormez en auberge ou en gîte, vous pourrez régulièrement charger les batteries de vos appareils électroniques. Attention, il n'y a pas toujours l'électricité dans les refuges ou les campings et quand il y en a, recharger les batteries des appareils électroniques peut être parfois payants.

Heure locale

-2h00 à -1h00

1h00 de moins qu'en France en été

2h00 de moins qu'en France en hiver

Géographie

L'Islande a 20 millions d'années, elle est localisée au milieu de l'atlantique Nord, sur la dorsale médio atlantique. Plus précisément, cela signifie que l'Islande se situe entre la plaque tectonique eurasiatique et la plaque tectonique américaine. De ce fait, c'est une île volcanique en action, où le rythme des éruptions est d'environ une tous les 5 ans. Avec près de 200 volcans, l'île est composé dans sa grande majorité de roches volcaniques. A sa surface, 11% de l'île est couverte de glace, 1% des terres sont cultivées, 20% sont couvertes de végétation, 2% de lacs, 40% de sables, le reste est désertique.

Tourisme responsable

Altai Travel oeuvre pour un tourisme plus responsable et s'inscrit dans une démarche d'organisation de voyages respectant des principes équitables et durables.

L'harmonisation des pratiques assure :

- Une juste répartition des retombées économiques
- L'amélioration des conditions de travail des équipes locales et leur sensibilisation à la protection de l'environnement
- L'information des voyageurs au respect des populations locales et de l'environnement et le recueil de leurs ressentis à leur retour

Adoptez, vous aussi, des gestes simples lors de vos voyages et agissez ainsi en faveur d'un tourisme responsable :

- Évitez de laisser des déchets derrière vous : déposez les dans des poubelles ou ramenez les avec vous
- Utilisez l'eau potable avec parcimonie (préférez les douches aux bains et signalez les fuites) et évitez de la gaspiller (préférez les savons biodégradables pour vous laver etc.)
- Évitez de dégrader des sites culturels : ne touchez pas les statues, ne déplacez pas pierres et objets etc.
- Préférez les échanges aux dons (des cadeaux trop importants au vu du niveau de vie du pays peuvent déstabiliser l'équilibre économique local)
- En balade, notamment dans certains écosystèmes fragiles, observez la faune à distance, ne sortez pas des sentiers, limitez le piétinement et ne rapportez pas de « souvenirs » : renoncez à cueillir des fleurs rares, à ramasser des fossiles etc.
- Dans certains hôtels, vous disposerez d'une climatisation individuelle. Il est vivement recommandé pour éviter la surconsommation énergétique et les émissions de gaz à effet de serre de la couper systématiquement lorsque vous n'êtes pas présent dans la chambre.